

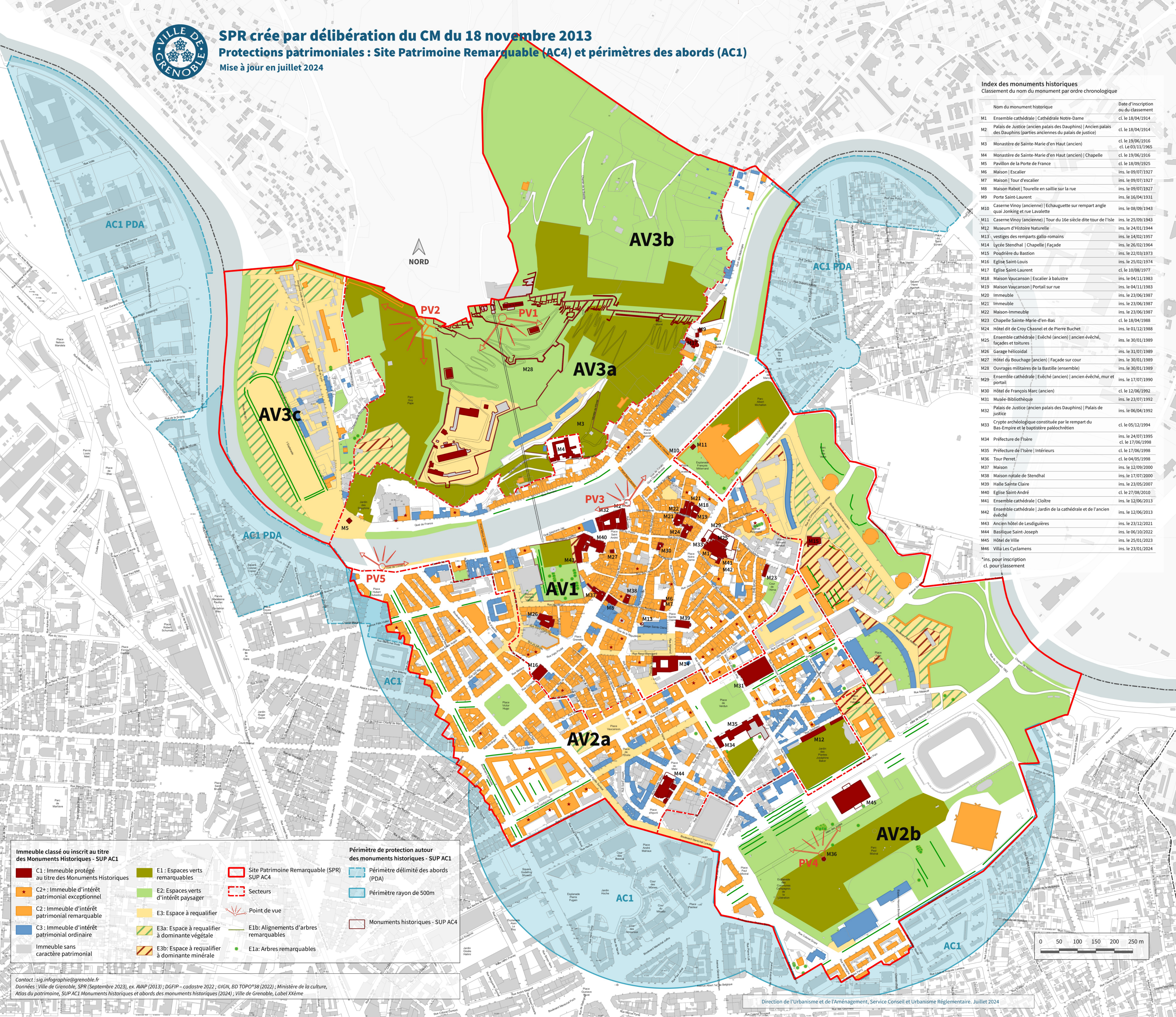


SPR créé par délibération du CM du 18 novembre 2013
Protections patrimoniales : Site Patrimoine Remarquable (AC4) et périmètres des abords (AC1)
 Mise à jour en juillet 2024

Index des monuments historiques
 Classement du nom du monument par ordre chronologique

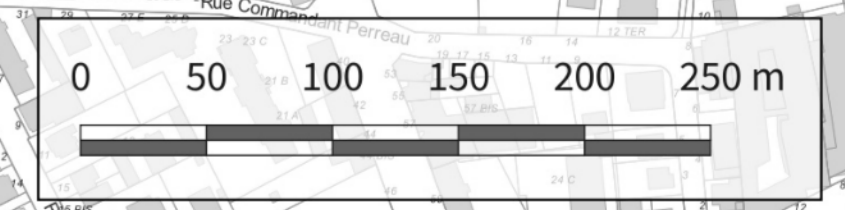
Nom du monument historique	Date d'inscription ou du classement
M1 Ensemble cathédrale Cathédrale Notre-Dame	cl. le 18/04/1914
M2 Palais de Justice (ancien palais des Dauphins) Ancien palais des Dauphins (parties anciennes du palais de justice)	cl. le 18/04/1914
M3 Monastère de Sainte-Marie d'en Haut (ancien)	cl. le 19/06/1916
M4 Monastère de Sainte-Marie d'en Haut (ancien) Chapelle	cl. le 19/06/1916
M5 Pavillon de la Porte de France	cl. le 18/09/1925
M6 Maison Escalier	ins. le 09/07/1927
M7 Maison Tour d'escalier	ins. le 09/07/1927
M8 Maison Rabot Tourelle en saillie sur la rue	ins. le 09/07/1927
M9 Porte Saint-Laurent	ins. le 16/04/1931
M10 Caserne Vinoy (ancienne) Echauguette sur rempart angle quai Jonking et rue Lavalette	ins. le 08/09/1943
M11 Caserne Vinoy (ancienne) Tour du 16e siècle dite tour de l'Isle	ins. le 25/09/1943
M12 Museum d'Histoire Naturelle	ins. le 24/01/1944
M13 vestiges des remparts gallo-romains	ins. le 14/02/1957
M14 Lycée Stendhal Chapelle	ins. le 26/02/1964
M15 Poudrière du Bastion	ins. le 22/03/1973
M16 Eglise Saint-Louis	ins. le 23/02/1974
M17 Eglise Saint-Laurent	cl. le 10/08/1977
M18 Maison Vaucanson Escalier à balustrade	ins. le 04/11/1983
M19 Maison Vaucanson Portail sur rue	ins. le 04/11/1983
M20 Immeuble	ins. le 23/06/1987
M21 Immeuble	ins. le 23/06/1987
M22 Maison-Immeuble	ins. le 23/06/1987
M23 Chapelle Sainte-Marie d'en-Bas	cl. le 18/04/1988
M24 Hôtel dit de Croy Chasnet et de Pierre Buchet	ins. le 01/12/1988
M25 Ensemble cathédrale Evêché (ancien) ancien évêché, façades et toitures	ins. le 30/01/1989
M26 Garage hélicoptaire	ins. le 31/07/1989
M27 Hôtel du Bouchage (ancien) Façade sur cour	ins. le 30/01/1989
M28 Ouvrages militaires de la Bastille (ensemble)	ins. le 30/01/1989
M29 Ensemble cathédrale Evêché (ancien) ancien évêché, mur et portail	ins. le 17/07/1990
M30 Hôtel de François Marc (ancien)	cl. le 12/06/1992
M31 Musée-Bibliothèque	ins. le 23/07/1992
M32 Palais de Justice (ancien palais des Dauphins) Palais de Justice	ins. le 06/04/1992
M33 Crypte archéologique constituée par le rempart du Bas-Empire et le baptistère paléochrétien	cl. le 05/12/1994
M34 Préfecture de l'Isère	ins. le 24/07/1995
M35 Préfecture de l'Isère Intérieurs	ins. le 17/06/1998
M36 Tour Perret	cl. le 04/05/1998
M37 Maison	ins. le 12/09/2000
M38 Maison natale de Stendhal	ins. le 17/07/2000
M39 Halle Sainte Claire	ins. le 23/05/2007
M40 Eglise Saint-André	cl. le 27/08/2010
M41 Ensemble cathédrale Cloître	ins. le 12/06/2013
M42 Ensemble cathédrale Jardin de la cathédrale et de l'ancien évêché	ins. le 12/06/2013
M43 Ancien hôtel de Lesdiguières	ins. le 23/12/2021
M44 Basilique Saint-Joseph	ins. le 06/10/2022
M45 Hôtel de Ville	ins. le 25/01/2023
M46 Villa Les Cyclamens	ins. le 23/01/2024

*ins. pour inscription
 cl. pour classement



Immeuble classé ou inscrit au titre des Monuments Historiques - SUP AC1	Périmètre de protection autour des monuments historiques - SUP AC1
C1 : Immeuble protégé au titre des Monuments Historiques	Site Patrimoine Remarquable (SPR) SUP AC4
C2+ : Immeuble d'intérêt patrimonial exceptionnel	Périmètre délimité des abords (PDA)
C2 : Immeuble d'intérêt patrimonial remarquable	Périmètre rayon de 500m
C3 : Immeuble d'intérêt patrimonial ordinaire	Monuments historiques - SUP AC4
Immeuble sans caractère patrimonial	
E1 : Espaces verts remarquables	Secteurs
E2 : Espaces verts d'intérêt paysager	Point de vue
E3 : Espace à requalifier	E1b: Alignements d'arbres remarquables
E3a: Espace à requalifier à dominante végétale	E1a: Arbres remarquables
E3b: Espace à requalifier à dominante minérale	

Contact : sig.infographie@grenoble.fr
 Données : Ville de Grenoble, SPR (Septembre 2023), ex. AVAP (2013) ; DGFIP - cadastre 2022 ; ©IGN, BD TOPO*38 (2022) ; Ministère de la culture, Atlas du patrimoine, SUP AC1 Monuments historiques et abords des monuments historiques (2024) ; Ville de Grenoble, Label XXème





SPR créé par délibération du CM du 18 novembre 2013
Villa Les Cyclamens - Protections patrimoniales : périmètres des abords (AC1)
 Mise à jour en juillet 2024





Index des monuments historiques
 Classement du nom du monument par ordre chronologique


Nom du monument historique	Date d'inscription ou du classement
M46 Villa Les Cyclamens	ins. le 23/01/2024

*ins. pour inscription
 cl. pour classement

Immeuble classé ou inscrit au titre des Monuments Historiques - SUP AC1

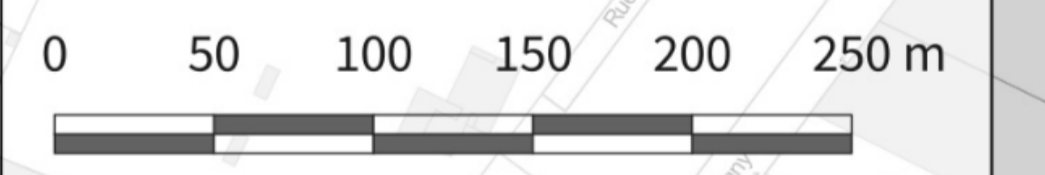
 C1 : Immeuble protégé au titre des Monuments Historiques

 Immeuble sans caractère patrimonial

 Monuments historiques - SUP AC1

 Périmètre de protection autour des Monuments Historiques - SUP AC1

 Périmètre rayon de 500m



Contact : sig.infographie@grenoble.fr
 Données : Ville de Grenoble, SPR (Septembre 2023), ex. AVAP (2013) ; DGFIP - cadastre 2022 ; ©IGN, BD TOPO®38 (2022) ; Ministère de la culture, Atlas du patrimoine, SUP AC1 Monuments historiques et abords des monuments historiques (2024) ; Ville de Grenoble, Label XXème

Direction de l'Urbanisme et de l'Aménagement, Service Conseil et Urbanisme Réglementaire. Juillet 2024